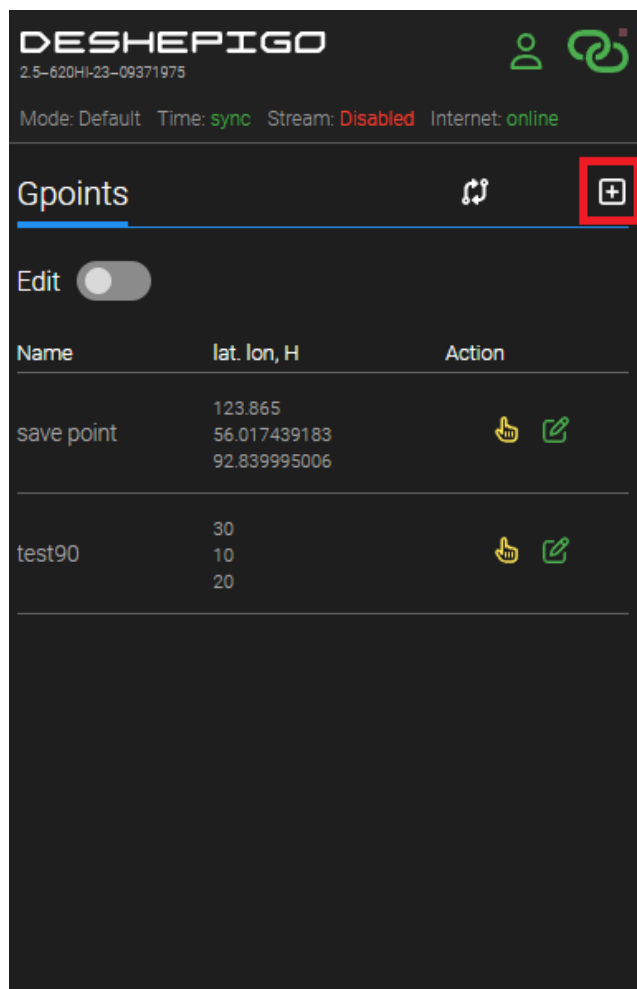
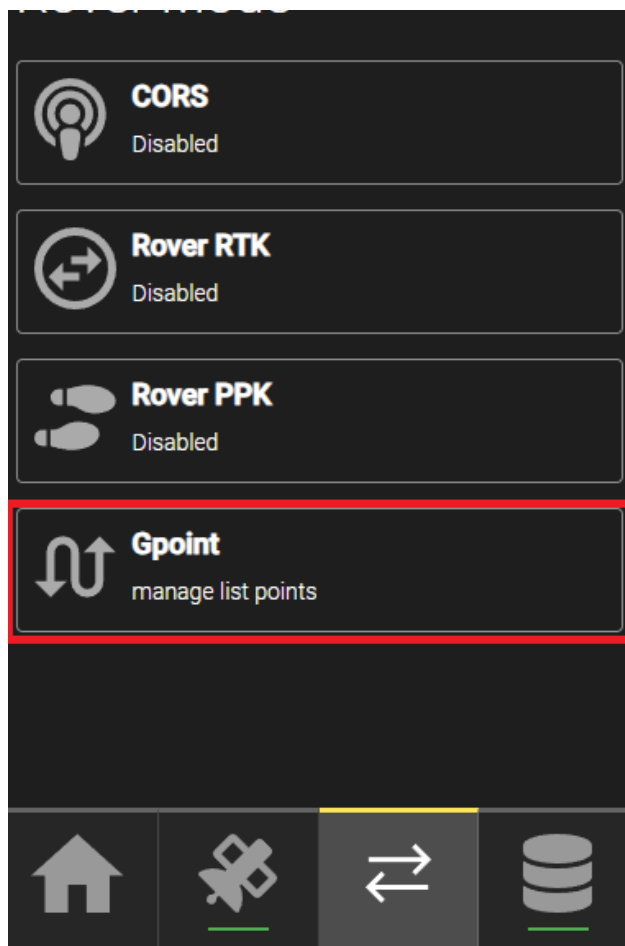
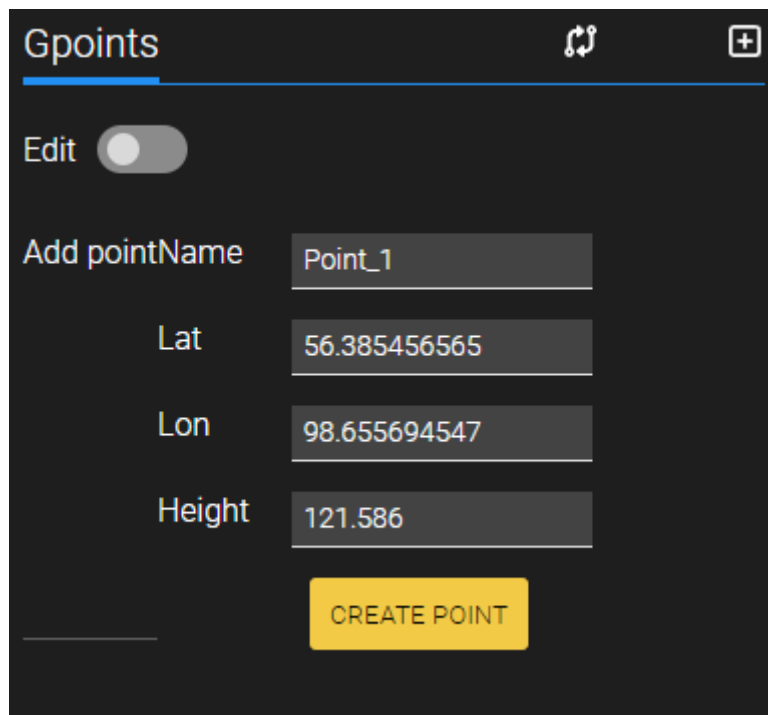


Добавление точек

Нажмите на нижней панели третью кнопку для перехода в раздел "Rover Mode". Откройте раздел "GPoint" и нажмите на иконку "+" в верхнем углу экрана.

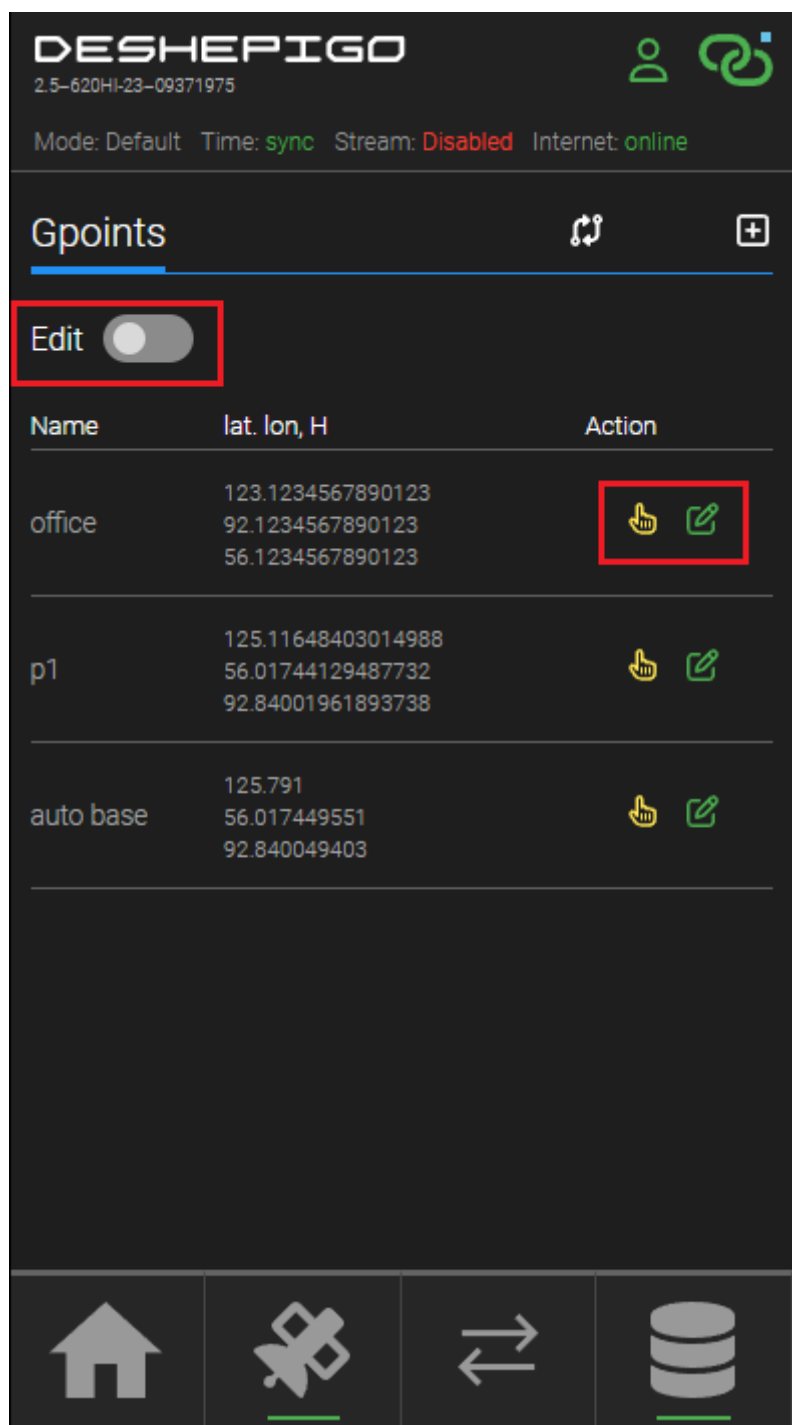


Введите свои координаты и название точки в соответствующие поля. Для сохранения точки нажмите кнопку "CREATE POINT".

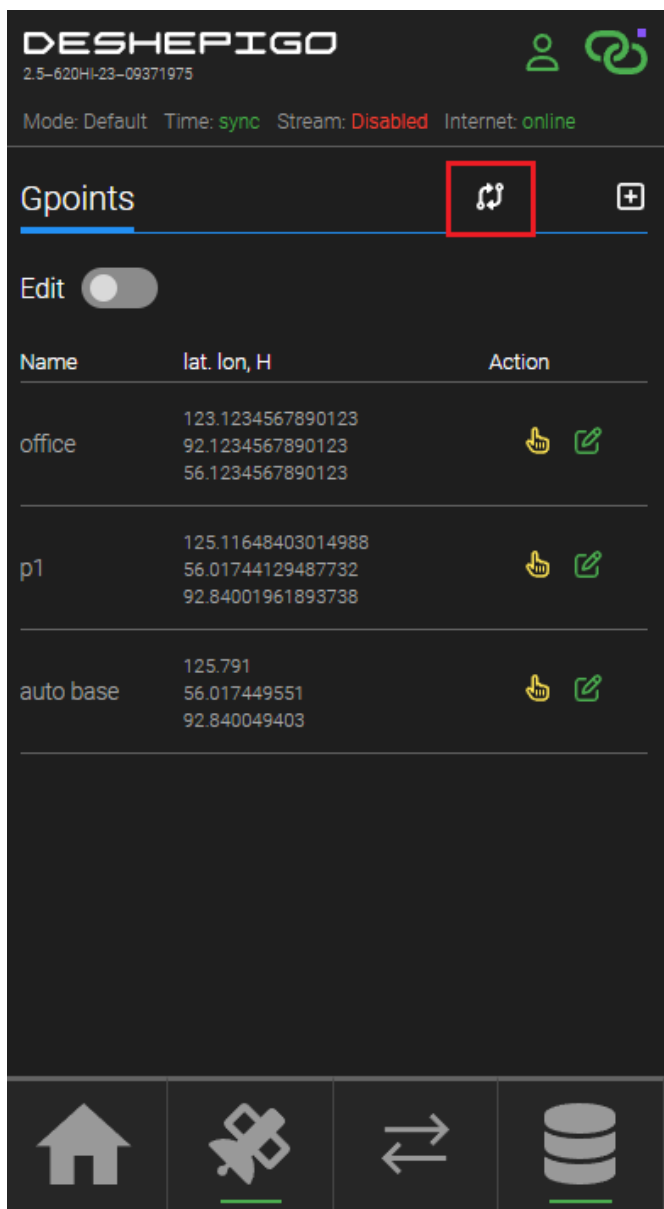


The screenshot shows the 'Gpoints' application interface. At the top, there is a title bar with the text 'Gpoints', a refresh icon, and a plus icon. Below the title bar, there is an 'Edit' toggle switch which is currently turned off. The main form area contains four input fields: 'Add pointName' with the value 'Point_1', 'Lat' with the value '56.385456565', 'Lon' with the value '98.655694547', and 'Height' with the value '121.586'. At the bottom of the form, there is a yellow button labeled 'CREATE POINT'.

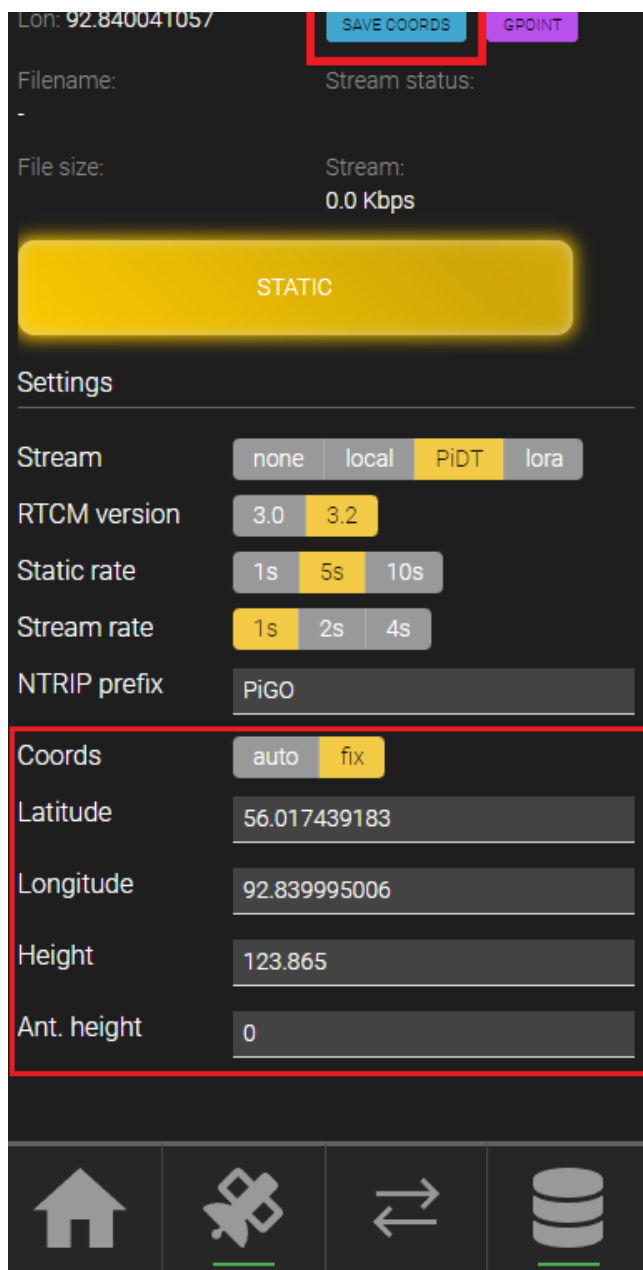
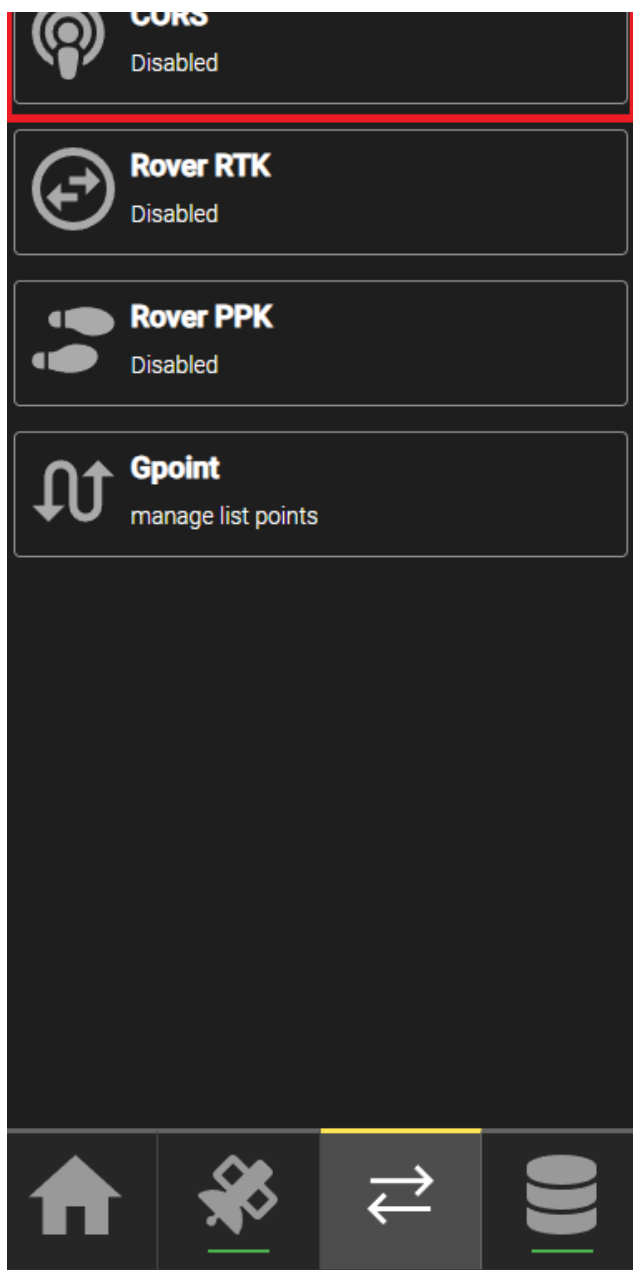
Сохраненные точки могут быть использованы в дальнейшем при введении поправок: выберите нужную точку из списка и нажмите на иконку выбора рядом с точкой. Ваши координаты будут автоматически установлены в поля Latitude, Longitude, Height в разделе "CORS" (Статика). Для удаления точки следует активировать ползунок "Edit" и нажать на иконку корзины рядом с точкой. На скриншоте ниже красным цветом выделены кнопки для выбора, редактирования и удаления точек.



В DeshePiGO доступна функция синхронизации точек из других сервисов PIDT. После прохождения [авторизации](#) эта функция будет доступна. На скриншоте ниже красным цветом выделена кнопка для синхронизации точек.



Сохранить точку также можно напрямую в разделе "CORS" (Статика). Введите свои координаты в соответствующие поля и нажмите кнопку "SAVE COORDS", чтобы сохранить вашу точку. Кнопка выделана на скриншоте ниже.



Не забудьте выбрать настройку фиксированных координат для отображения дополнительных полей Lat, Lon, Height, Ant.height.

| | |
|-------------|--------------------------------|
| Coords | <div>auto</div> <div>fix</div> |
| Latitude | 56.017439183 |
| Longitude | 92.839995006 |
| Height | 123.865 |
| Ant. height | 0 |

После сохранения вы сможете просмотреть точку в списке, нажав на кнопку "GPOINT". В этом разделе можно изменить, удалить или добавить название точки.

CORS

| | |
|-------------------|--|
| Lat: 56.017448654 | Height: 120.073 |
| Lon: 92.840028245 | <div>SAVE COORDS</div> <div>GPOINT</div> |
| Filename: - | Stream status: |
| File size: | Stream: 0.0 Kbps |

STATIC

Revision #7

Created 9 May 2024 08:11:30 by Полина

Updated 28 April 2025 10:36:16 by Полина